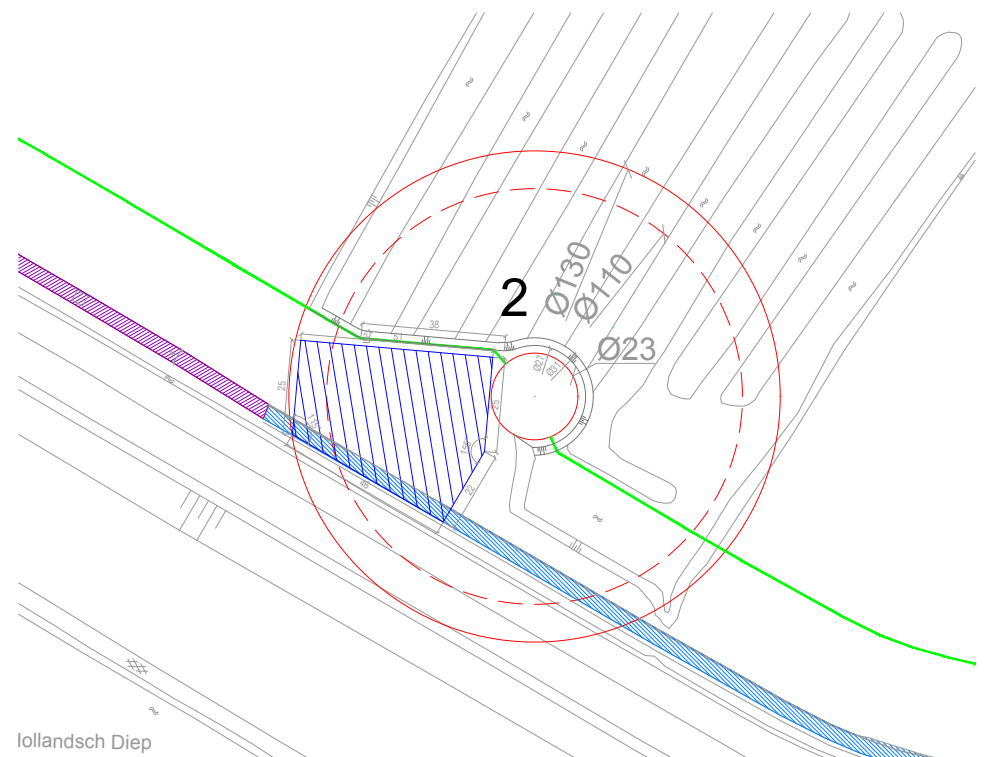
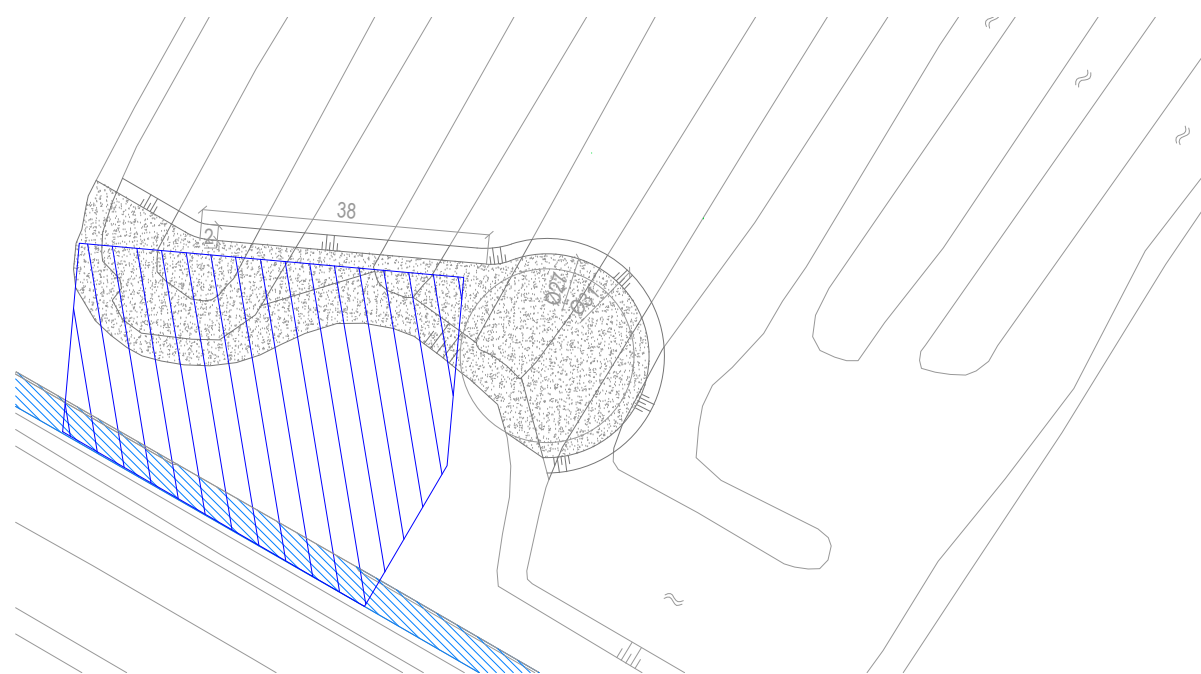




**Locatie van windturbine 2, bestaande situatie/  
Location of wind turbine 2, current situation**










**Locatie van windturbine 2, eindsituatie/  
Location of wind turbine 2, final situation**



**Verschil in maaiveld tussen de huidige situatie en de eindsituatie/  
Difference in ground level between current situation and final situation  
Schaal/Scale 1:1000**



**LEGEND:**

-  - Windturbine en fundatie, minimale rotordiameter 110m, maximale rotordiameter 130m, diameter fundering maximaal 23m/Wind turbine with foundation, minimal rotor diameter 110m, maximum rotor diameter 130m, foundation diameter maximum 23m
-  - Fundatie bestaande windturbine/ Foundation existing wind turbine
-  - Nieuwe weg/New road
-  - Bestaande weg-op te waarden/Existing road - road upgrade
-  - Permanente kraanplaatsen/Permanent crane areas
-  - Kabeltracé 33kV en datakabel/Cable layout 33kV and data cable
-  - Talud/Slope
-  - Verschil in maaiveld tussen de huidige situatie en de eindsituatie/  
Difference in ground level between current situation and final situation

|   |               |  |                                     |                   |
|---|---------------|--|-------------------------------------|-------------------|
| 06  | 13.05.2016.   | Voor vergunningaanvraag/<br>For permit application | RM                                  | JM                |
| REV.  | DATE/DATUM    | DESCRIPTION/STATUS                                 | GETEKEND/DRAWN                      | GOEDGEKEURD/APPR. |
| <b>Windpark Westerse Polder</b>   |               |  |                                     |                   |
| TITLE <b>Locatie van windturbine 2, bestaande situatie en eindsituatie/<br/>Location of wind turbine 2, current situation and final situation</b>   |               |  |                                     |                   |
| PROJECT   | WP            | SITE   | <b>Westerse Polder, Cromstrijen</b> |                   |
| SCHAAL/SCALE  | <b>1:2000</b> | DOC. NO.   | <b>WP01.ECT.T2.01</b>               |                   |
| FORMAT/SIZE   | <b>A3</b>     |  |                                     |                   |
| Deze tekening is eigendom van IE Projects B.V. en mag niet worden gebruikt, gereproduceerd of beschikbaar gesteld aan derden zonder schriftelijke toestemming. / This drawing is the property of IE Projects B.V. and may not be used, reproduced or made available to third parties without written consent. |               |  |                                     |                   |